


Käänupunktid		
Nimi	X	Y
UK-1.1	6588146.3	561933.4
HS-1.1	6588144.9	561931.0
PO-1.1	6588144.5	561930.3
N-1	6588142.9	561932.3
N-2	6588143.8	561934.1
K-1	6588142.7	561934.8
N-3	6588130.2	561943.5
N-4	6588122.1	561935.6
N-5	6588088.7	561962.6
N-6	6588084.5	561958.2
N-7	6588075.2	561965.7
N-8	6588078.4	561970.2
UK-1.2	6588067.1	561979.3

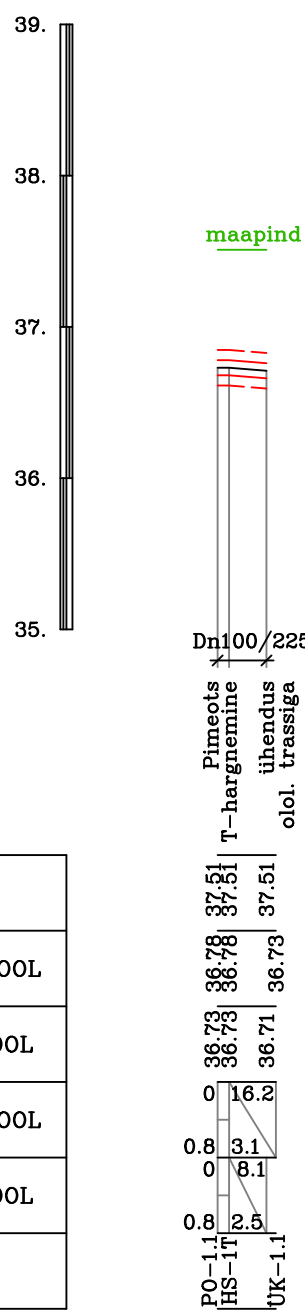
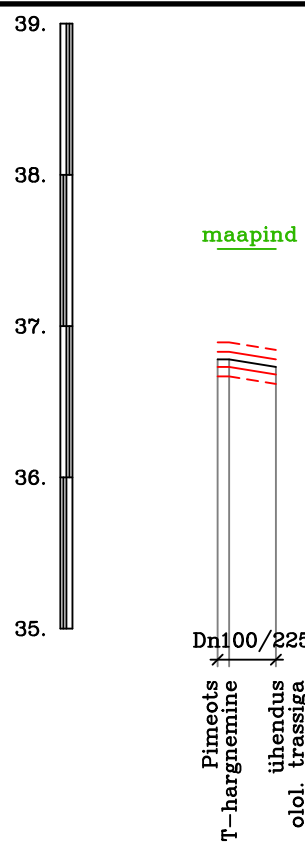
Leppemärgid	
	Katastripiir; katastritunnus, lähiaadress
	Kaugküttetorustikukaev; uus, olemasolev
	kaugküttetorustik; uus, olemasolev
	Kaugküttetorustiku või -kaevu kontuur
	Läbimõõduüleminek; Pimeots
	olemasolev sidekanalisatsioon
	olemasolev gaasitrass
	Likvideeritud torusik, kaev

Materjalide spetsifikatsioon			
Nimetus	Läbimõõt materjal	Kogus	Märkused
Eelisooleeritud kaugküttetoru	ØDn100/225	117.0jm	Trassitelje pikkus*
Kaugküttetorustiku kaev	ØDn560/500 Plast	2tk	Sulgarmatuuri kaev
Kaugküttetorustiku kaev	ØDn700 Bet	1tk	ILAS karbiku kaev

- MÄRKUSED:
- Koordinaadid on L-Est 97 süsteemis, kõrgused EH2000 süsteemis.
 - Ehitustööd teostas Antaeres AS
 - Informatiivsed kinnistute piirid Maa-ametist 31.07.2024
 - Mõõdistus tugineb Geosoft GNSS püsijaamade võrgule

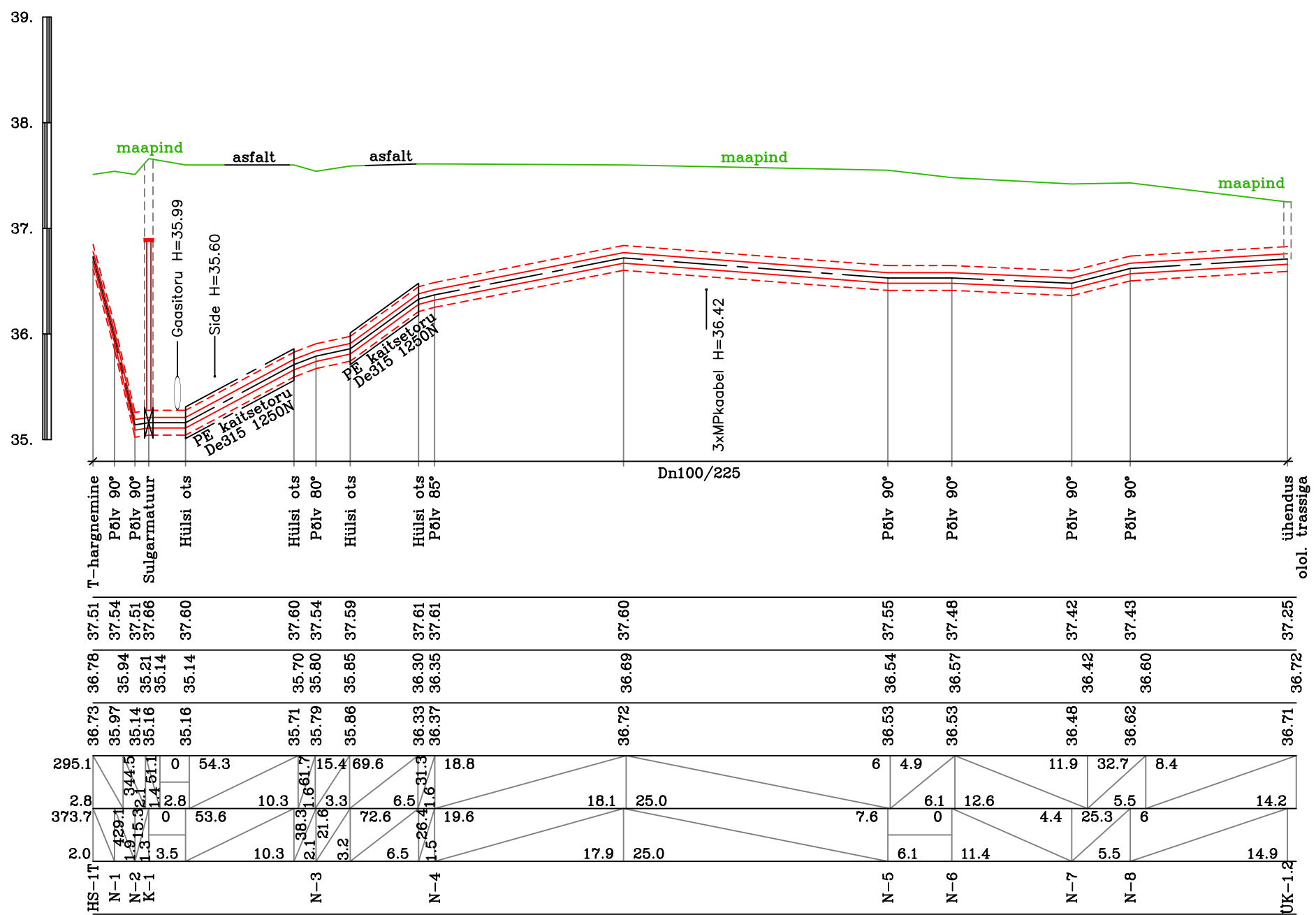
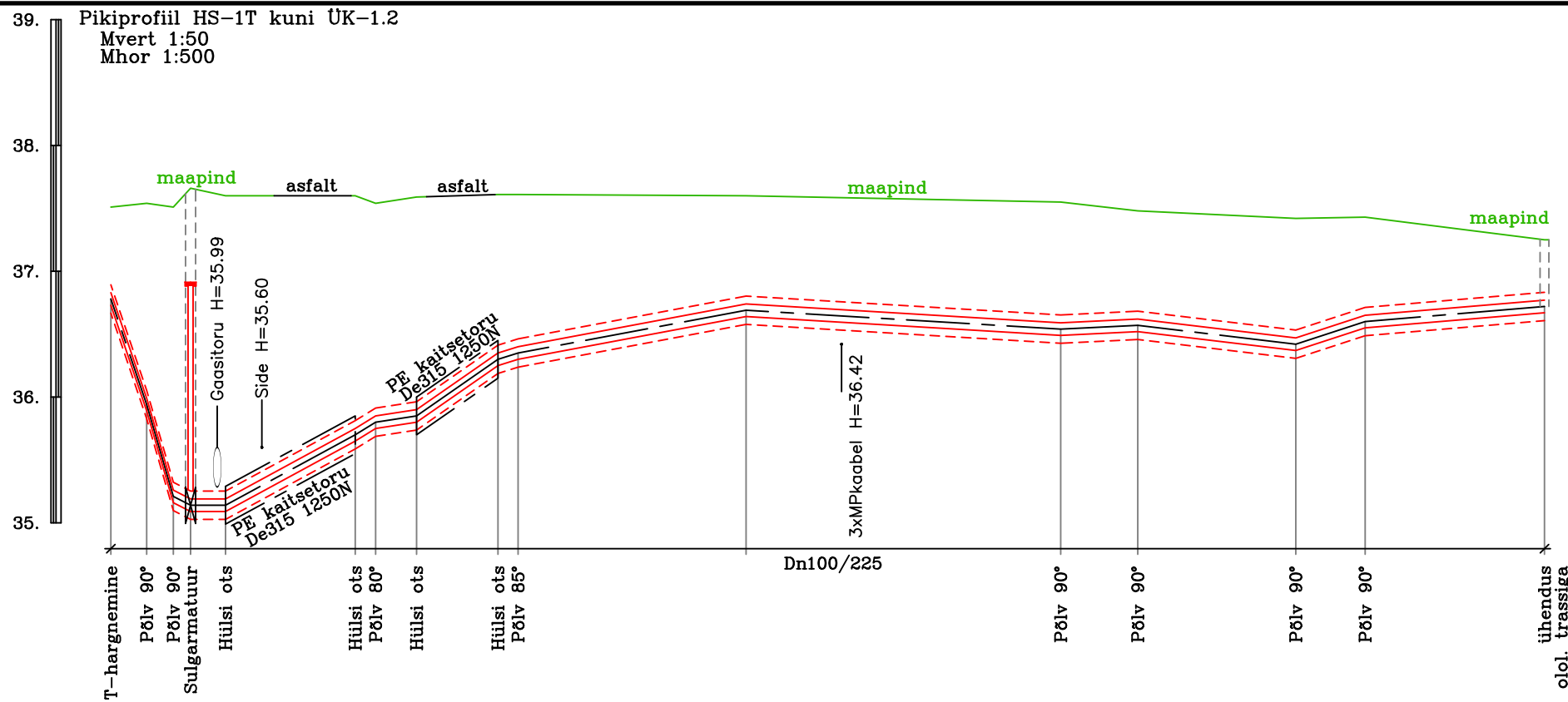
		TÖÖ NR.		TJ-12632		2024		
ADDRESS: A. ADAMSONI 26, 10137 TALLINN tel. 733 7150, reib@reib.ee, www.reib.ee		TÖÖ NIMI:						
		Aruküla tee piirkonna soojatrassi teostusmõõdistamine						
MTR Reg. nr EG10434933-0001		OBJEKT: Aruküla tee piirkond						
Proj. juht Andrus Arming EKR Geodeet 6	05.08							
Teostas Sander Päeren EKR	29.07 – 05.08	ASUKOHT: Harju maakond, Jõelähtme vald, Kostivere alevik, Aruküla Tee				LEHT	LEHTI	MÕÕTKAVA
Teostas EKR						1	2	1:500
Kontrollis Erika Leismann EKR Geodeet 7	05.08	JOONIS: Soojatrassi teostusjoonis						
Inseneribüroo REIB OÜ Tallinna Geodeesiaosakond								

Pikiprofiil PO-1.1 kuni UK-1.1
Mvert 1:50
Mhor 1:500



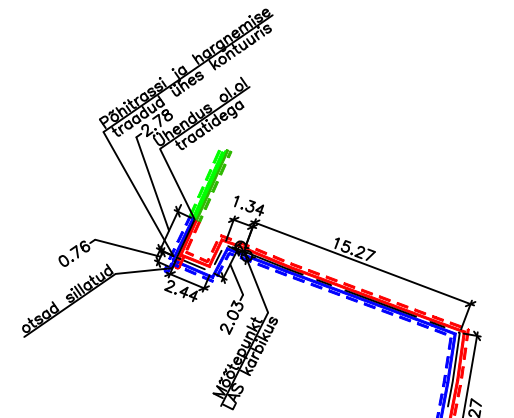
MAAPINNA KÕRGUS	
KÕRGUS SOOJATORU TELJELE	TAGASIVOO
	PEALEVOOL
TORU KALLE	TAGASIVOO
	PEALEVOOL
VAHEKAUGUS	TAGASIVOO
	PEALEVOOL
PUNKTI NR.	

Pikiprofiil HS-1T kuni UK-1.2
Mvert 1:50
Mhor 1:500

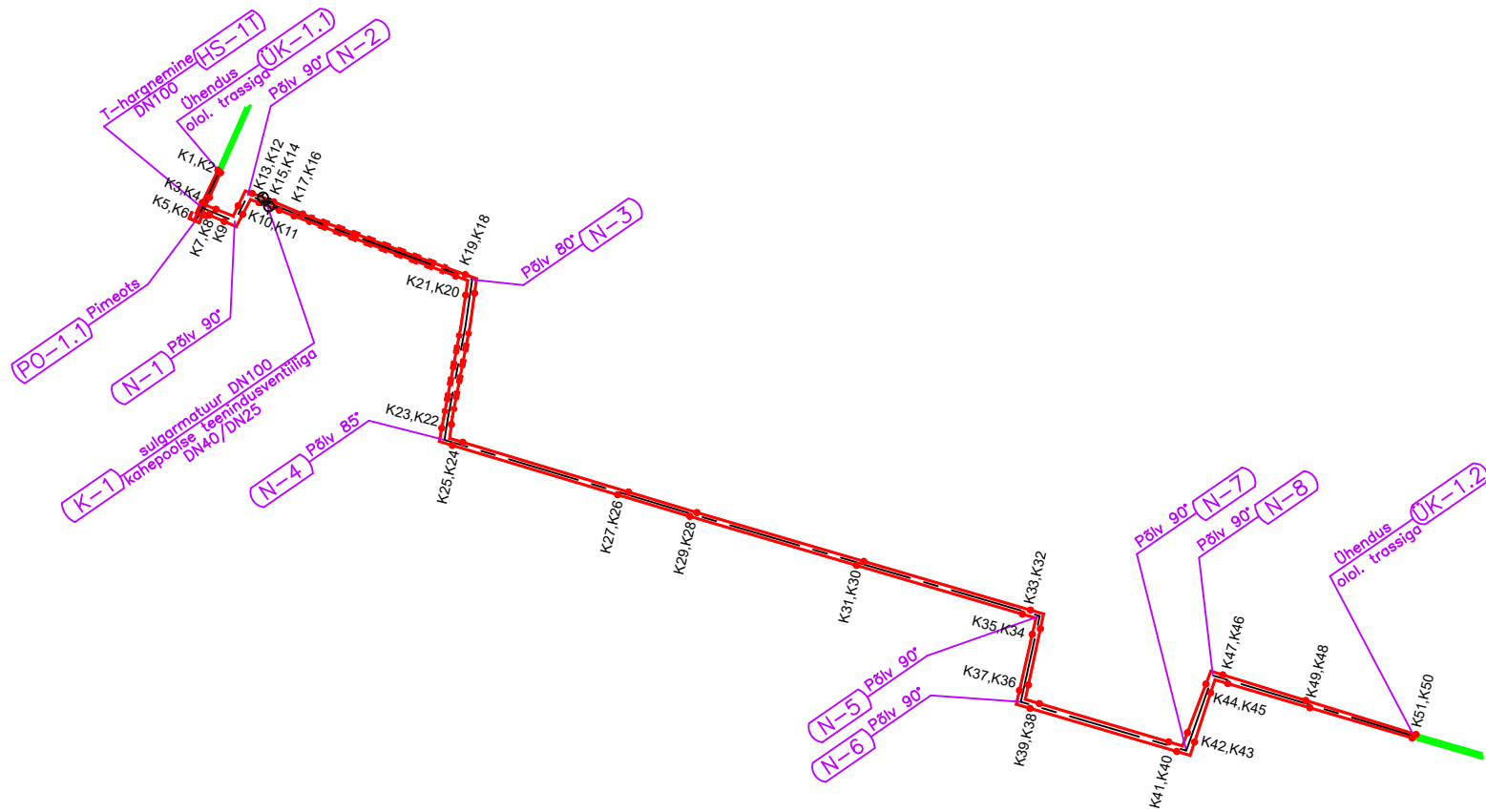


MAAPINNA KÕRGUS	
KÕRGUS SOOJATORU TELJELE	TAGASIVOO
	PEALEVOOL
TORU KALLE	TAGASIVOO
	PEALEVOOL
VAHEKAUGUS	TAGASIVOO
	PEALEVOOL
PUNKTI NR.	

Signaaltraatide skeem (M1:500)



Keevisliidete skeem (M1:500)



- MÄRKUSED:
- Koordinaadid on L-Est 97 süsteemis, kõrgused EH2000 süsteemis.
 - Ehitustööd teostas Antaeres AS
 - Informatiivsed kinnistute piirid Maa-ametist 31.07.2024
 - Mõõdistus tugineb Geosoft GNSS püsijaamade võrgule

REIB		OBJEKT:		2024	
TÖÖ NR.		Aruküla tee		LEHT	2
TJ-12632		JOONIS:		LEHTI	2
		Soojatrassi pikiprofiil ja skeemid			